



**КОМИТЕТ ИМУЩЕСТВЕННЫХ ОТНОШЕНИЙ
АДМИНИСТРАЦИИ ПЕРМСКОГО МУНИЦИПАЛЬНОГО ОКРУГА**

РЕШЕНИЕ

о размещении объектов № 3453

Пермский край
Пермский округ

25.11.2024

Комитет имущественных отношений администрации Пермского муниципального округа разрешает Акционерному обществу «Газпром газораспределение Пермь» (ИНН 5902183841, ОГРН 1025900512670, почтовый адрес: 614000, г. Пермь, ул. Петропавловская, 43)

размещение объекта «Газопровод давлением до 1,2 Мпа, для размещения которого не требуется разрешения на строительство»

на землях государственная собственность на которые не разграничена.

на срок 1 год

Местоположение: расположенных по адресу: Пермский край, м.о. Пермский, п. Юго-Камский, ул. Максима Горького, к дому 16

Приложение: схема предполагаемых к использованию земель или части земельного участка.

Особые условия использования:

- 1) При размещении газопровода учесть параметры ширины проезда улично-дорожной сети, во избежание сужения полосы отвода дороги.
- 2) При условии получения разрешения на производство земляных работ.

Заместитель председателя комитета

(подпись, печать)

М.В. Королева



Схема предполагаемых к использованию земель или части земельного участка

Объект: Газопровод давлением до 1,2 Мпа, для размещения которого не требуется разрешения на строительство

Местоположение: расположенных по адресу: Пермский край, Пермский м.о. п. Юго-Камский, ул. Максима Горького, к дому 16

Площадь земель или части земельного участка, кв.м.: 389








Категория земель: земли населенных пунктов

Вид разрешенного использования: -

Каталог координат, м

№ точки границы	X	Y
н1	484421.86	2194131.92
н2	484423.20	2194135.75
н3	484419.63	2194136.54
н4	484420.27	2194137.57
н5	484416.87	2194139.67
н6	484401.56	2194115.06
н7	484399.51	2194108.62
н8	484399.11	2194104.30
н9	484398.80	2194075.51
н10	484393.60	2194051.30
н11	484397.50	2194050.45
н12	484402.80	2194075.06
н13	484403.11	2194104.10
н14	484403.46	2194107.82
н15	484405.21	2194113.36
н16	484417.41	2194132.94
н1	484421.86	2194131.92

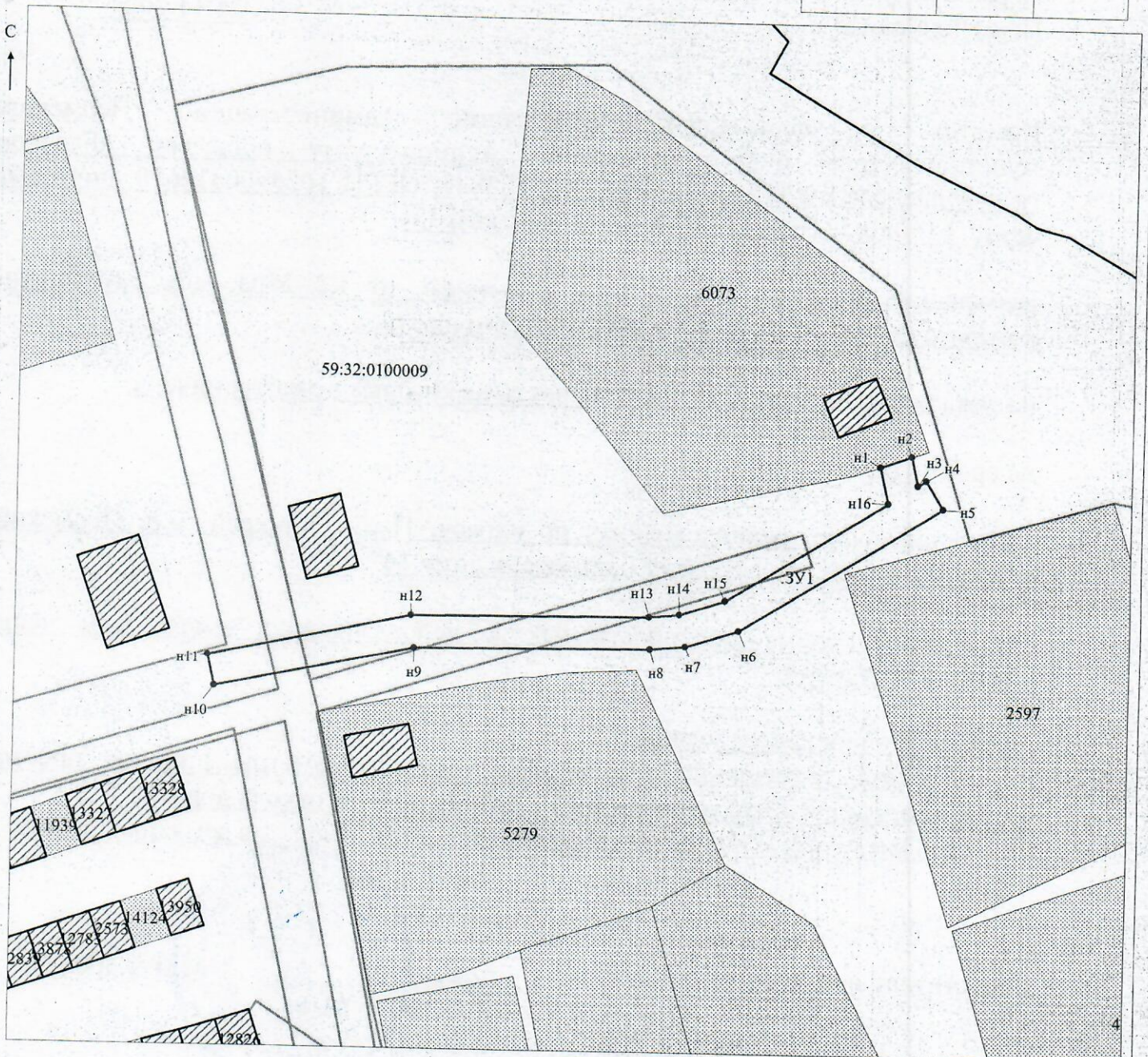
Условные обозначения:

-  - границы и номер земельного участка, сведения о которых внесены в ЕГРН
-  - границы и номер объекта капитального строительства, сведения о которых внесены в ЕГРН
-  - граница кадастрового квартала
-  - предполагаемый участок земель, на которых планируется размещение объекта
-  - зоны с особыми условиями использования территории, сведения о которых внесены в ЕГРН
-  - обозначение запрашиваемого земельного участка
-  - характерная точка границ земель или части земельного участка
- 59:32:0100009 - номер кадастрового квартала

Описание границ смежных землепользователей:

От точки н1 до точки н2 - земельный участок с кадастровым номером 59:32:0100009:6073

От точки н2 до точки н1 - земли общего пользования



Масштаб 1:1000

МСК-59

Заявитель: Захарова Е. Л. / Захарова Е. Л.

МП

(подпись, расшифровка подписи)

(для юридических лиц и индивидуальных предпринимателей)